

Culmine di Dazio



CAI sezione di Morbegno



CAI sezione di Morbegno

in collaborazione con:

Pro Loco Paniga

Pro Loco Dazio

Ripristino, segnaletica e
valorizzazione dei sentieri
della
Culmine di Dazio

Club Alpino Italiano
Sezione di Morbegno
Via Merizzi 186/b
23017 Morbegno (So)
Tel e fax 0342 613803
e-mail: info@caimorbegno.org
www.caimorbegno.org



La Sezione di Morbegno del Club Alpino Italiano, che fra i suoi scopi istituzionali ha la valorizzazione dell'ambiente montano di sua pertinenza, in collaborazione con la Pro Loco di Paniga e la Pro Loco di Dazio, si propone di realizzare un progetto di intervento sulla Culmine di Dazio finalizzato al recupero e al ripristino degli antichi tracciati pedonali, da rendere fruibili agli escursionisti mediante posa in opera di adeguata segnaletica.

La Culmine di Dazio, situata sulla destra idrografica dell'Adda è delimitata a Nord dalla piana di Dazio-Regolido e dal torrente Mäsino, a Est e a Sud dal solco della Valtellina, a Ovest dalla valle del torrente Toate.

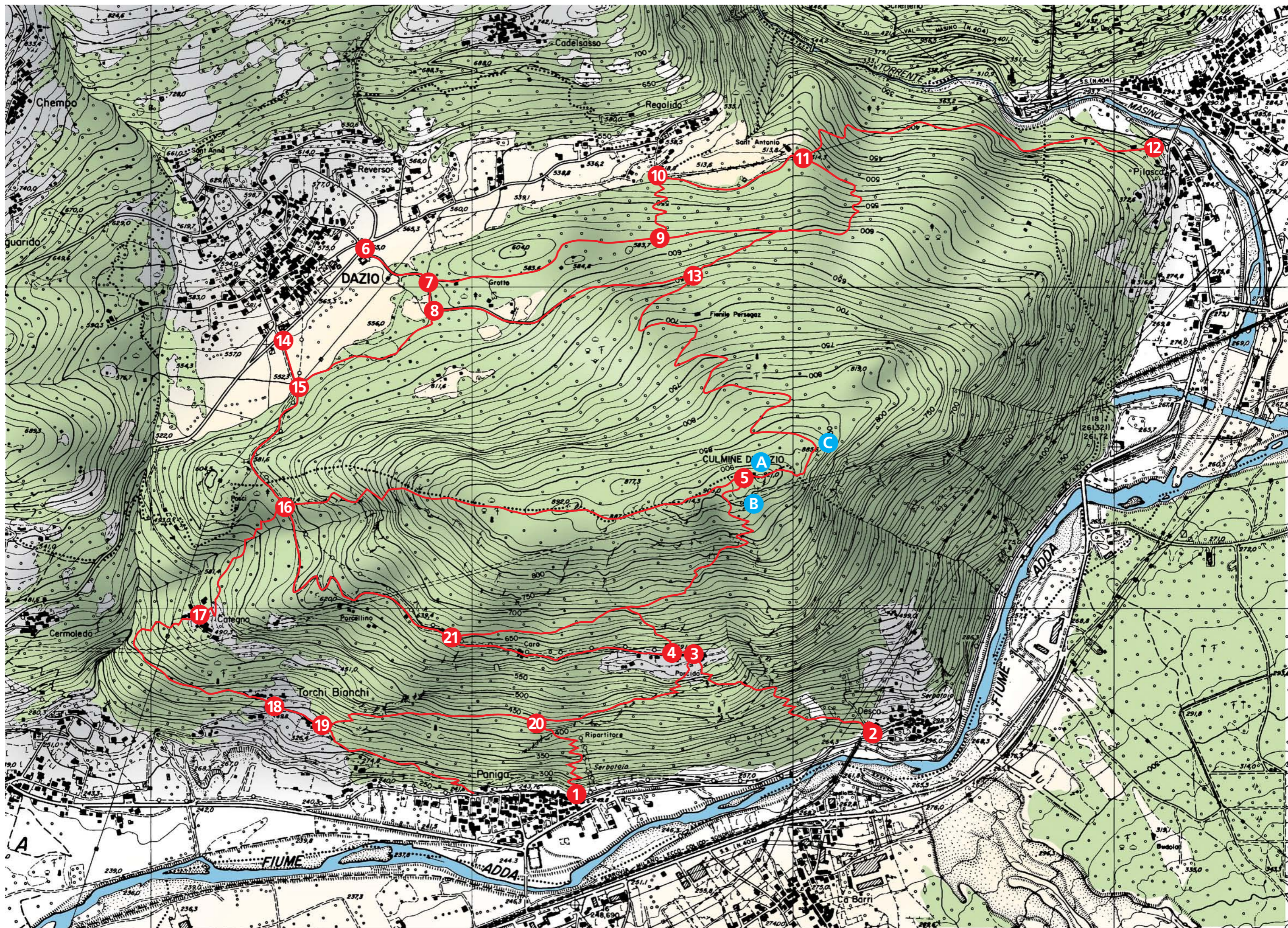
Dal punto di vista geologico è costituita da un plutone granitico originato da un'intrusione magmatica nelle preesistenti rocce metamorfiche, intervenuta ancor prima della formazione della catena alpina. Questo nucleo di roccia più compatta e resistente rispetto a quella circostante si è posto come ostacolo alle colate dei ghiacciai quaternari provenienti dalla Val Mäsino e dall'Alta Valtellina che, costrette a deviare dal loro percorso, hanno dato origine con la loro azione erosiva alla caratteristica altura la cui forma tondeggiante è riconoscibile sia a chi proviene da Colico sia a chi proviene da Sondrio. La fitta boscaglia che ricopre i suoi versanti, solo a tratti modificata dall'intervento dell'uomo, offre l'habitat ideale a numerose specie di animali, fra i quali sono da segnalare i cervi che qui hanno raggiunto una densità ragguardevole.

La posizione dominante sul tratto orientale della Costiera dei Cèch, sulla Val Mäsino, sulla Bassa e sulla Media Valtellina fa sì che la Culmine sia punto panoramico meritevole di essere valorizzato. La sua sommità, pianeggiante e gradevole, potrebbe diventare in futuro area attrezzata e meta di passeggiate alla portata di tutti.

Il progetto prevede la realizzazione di percorsi escursionistici che mettono in rete le frazioni del fondovalle, Paniga (m 240) e Desco (m 300), con i nuclei di mezza montagna, Torchi (m 350), Categno (m 490) e Porcido (m 600), e con il paese di Dazio (m 540) a nord. Da queste ultime località si staccano i sentieri che convergono sulla cima (m 913).

Sono allegate:

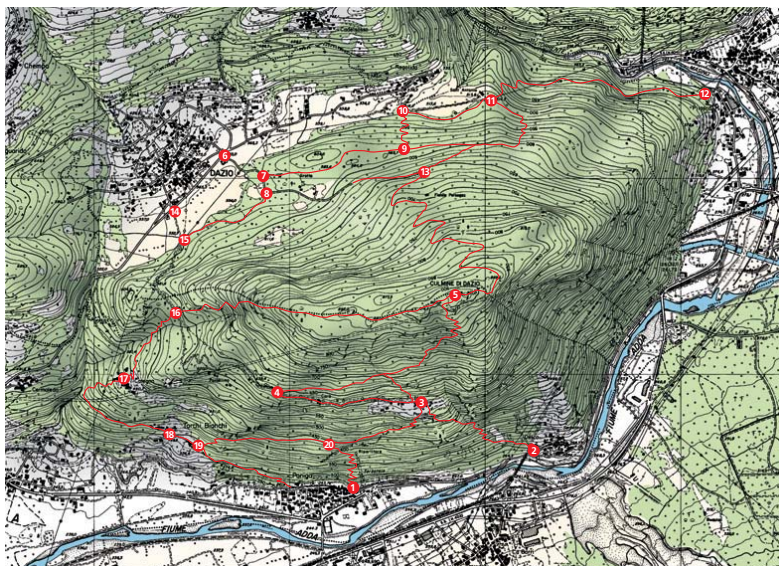
- n. 1 carta generale con inseriti i sentieri da ripristinare e le localizzazioni della segnaletica verticale;
- 21 schede relative al dettaglio della segnaletica verticale, per un totale di 21 pali, 46 cartelli direzionali e 4 bacheche con cartina;
- n° 3 schede relative alle bacheche con foto panoramiche
- 1 piano economico.



1

N° 1 palo
N° 1 cartello direzionale
N° 1 bacheca con cartina cm 70 x 100

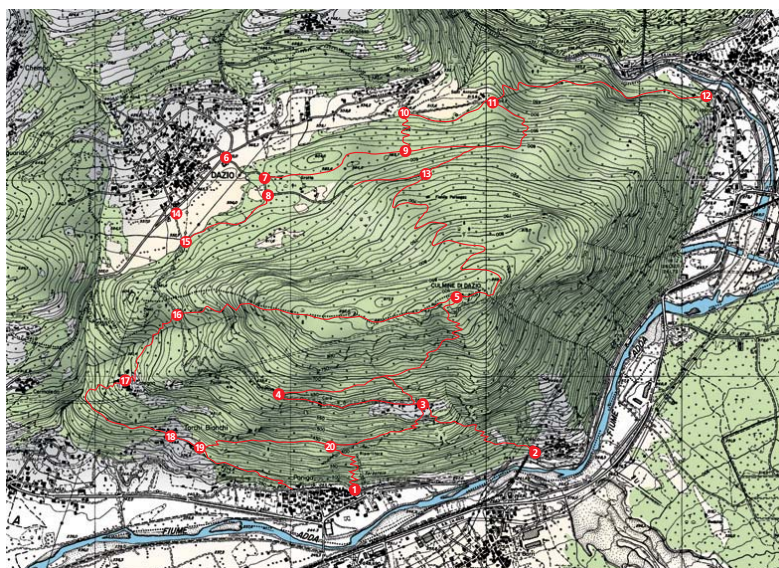
Porcido ore 0,45
Culmine di Dazio ore 1,45



2

N° 1 palo
N° 1 cartello direzionale
N° 1 bacheca con cartina cm 70 x 100

Porcido ore 0,40
Culmine di Dazio ore 1,40



3

N° 1 palo
N° 3 cartelli direzionali

Culmine di Dazio	ore 1
Categno	ore 0,40
Dazio	ore 0,40

Paniga	ore 0,20
---------------	----------

Desco	ore 0,20
--------------	----------

4

N° 1 palo
N° 2 cartelli direzionali

Categno	ore 0,40
Dazio	ore 0,40

Culmine di Dazio ore 1

5

N° 1 palo
N° 3 cartelli direzionali

Porcido ore 0,40

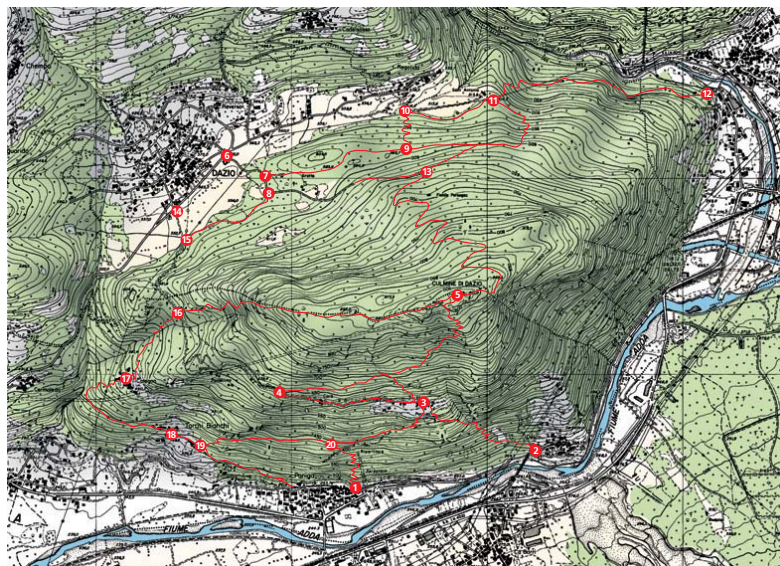
Categno ore 1,20

Dazio ore 0,45

6

N° 1 palo
N° 1 cartello direzionale
N° 1 bacheca con cartina cm 70 x 100

Culmine di Dazio ore 1,10



7

N° 1 palo
N° 2 cartelli direzionali

Culmine di Dazio ore 1,05

Regolido ore 0,30
Pilasco ore 1,00

8

N° 1 palo
N° 2 cartelli direzionali

Porcido	ore 1,00
Categno	ore 0,45

Culmine di Dazio	ore 1
-------------------------	-------

9

N° 1 palo
N° 2 cartelli direzionali

Pilasco ore 0,45
Culmine di Dazio ore 1,00

Regolido ore 0,15

10

N° 1 palo
N° 2 cartelli direzionali

Pilasco

ore 0,30

Culmine di Dazio ore 1,15

11

N° 1 palo
N° 3 cartelli direzionali

Pilasco ore 0,20

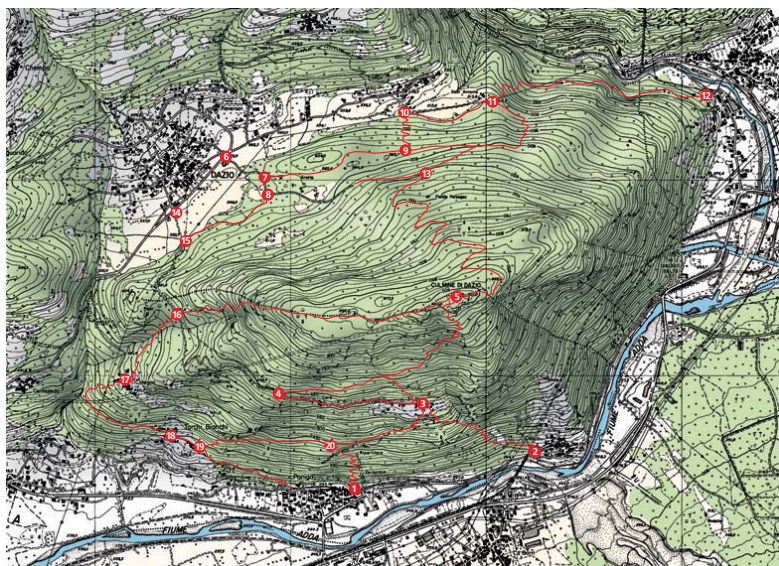
Culmine di Dazio ore 1,25

Regolido ore 0,10

12

N° 1 palo
N° 1 cartello direzionale
N° 1 bacheca con cartina cm 70 x 100

Regolido	ore 0,45
Dazio	ore 1,15
Culmine di Dazio	ore 1,50



13

N° 1 palo
N° 3 cartelli direzionali

Pilasco ore 0,50
Regolido ore 0,25

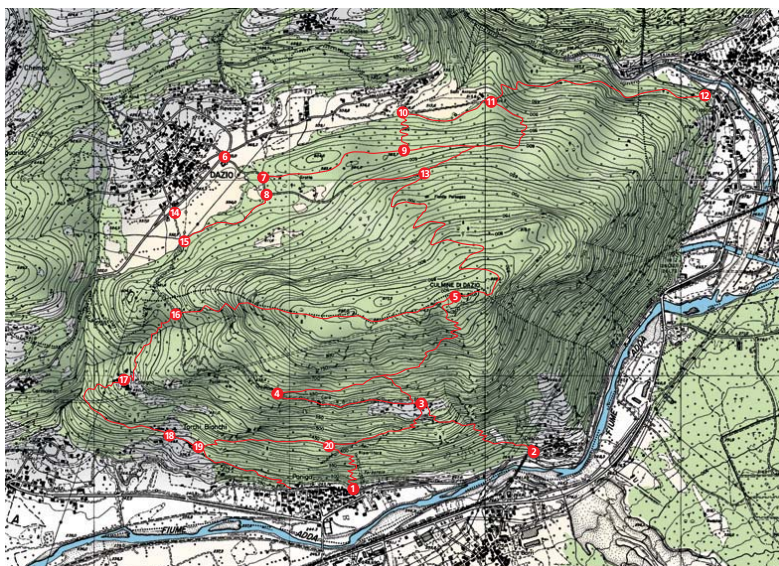
Dazio ore 0,20

Culmine di Dazio ore 0,35

14

N° 1 palo
N° 1 cartello direzionale
N° 1 bacheca con cartina cm 70 x 100

Porcido ore 0,50
Culmine di Dazio ore 1,15



15

N° 1 palo
N° 2 cartelli direzionali

Porcido ore 0,45
Culmine di Dazio ore 1,10

Culmine di Dazio ore 1,20

16

N° 1 palo
N° 3 cartelli direzionali

Porcido ore 0,30

Culmine di Dazio ore 1

Categno ore 0,10

17

N° 1 palo
N° 2 cartelli direzionali

Torchi bianchi ore 0,10
Paniga ore 0,20

Porcido ore 0,45
Culmine di Dazio ore 1,15

18

N° 1 palo
N° 2 cartelli direzionali

Paniga

ore 0,10

Categno

ore 0,20

19

N° 1 palo
N° 3 cartelli direzionali

Paniga ore 0,10

Categno ore 0,25
Torchi bianchi ore 0,05

Porcido ore 0,40
Culmine di Dazio ore 1,40

20

N° 1 palo
N° 3 cartelli direzionali

Paniga

ore 0,10

Torchi bianchi

ore 0,15

Porcido

ore 0,25

Culmine di Dazio

ore 1,25

21

N° 1 palo
N° 3 cartelli direzionali

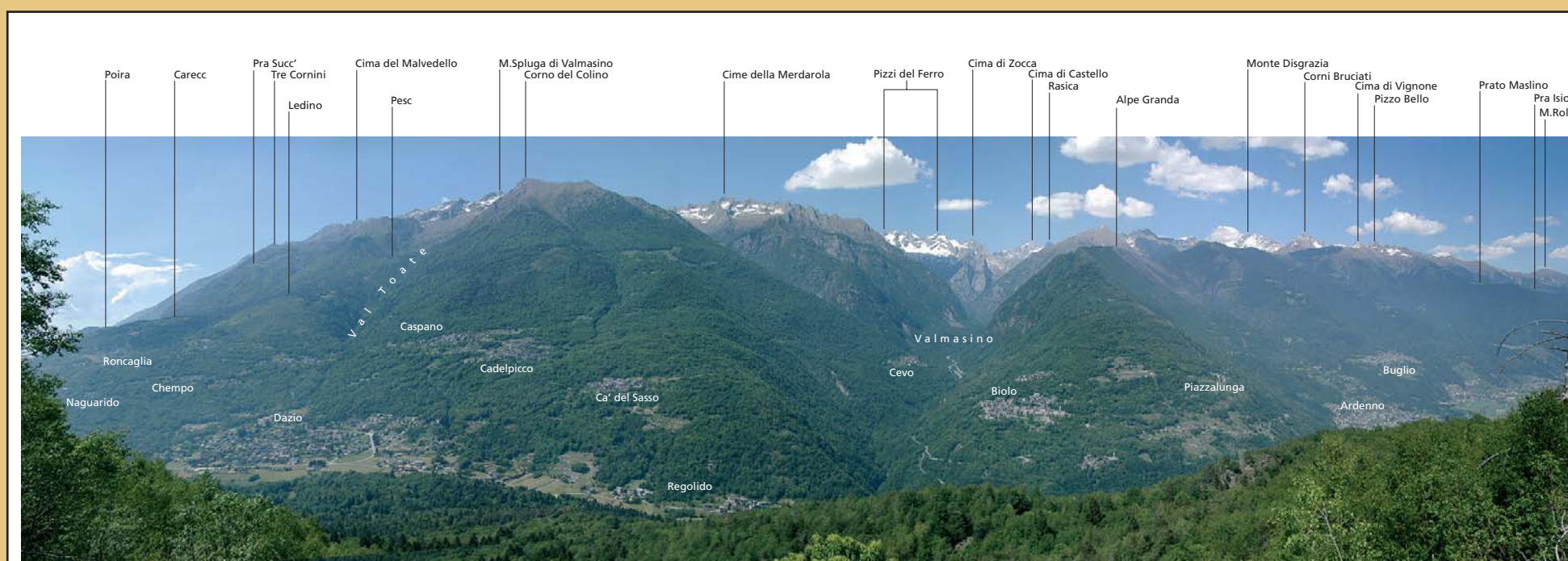
Porcido ore 0,15

Dazio ore 0,40
Categno ore 1,35

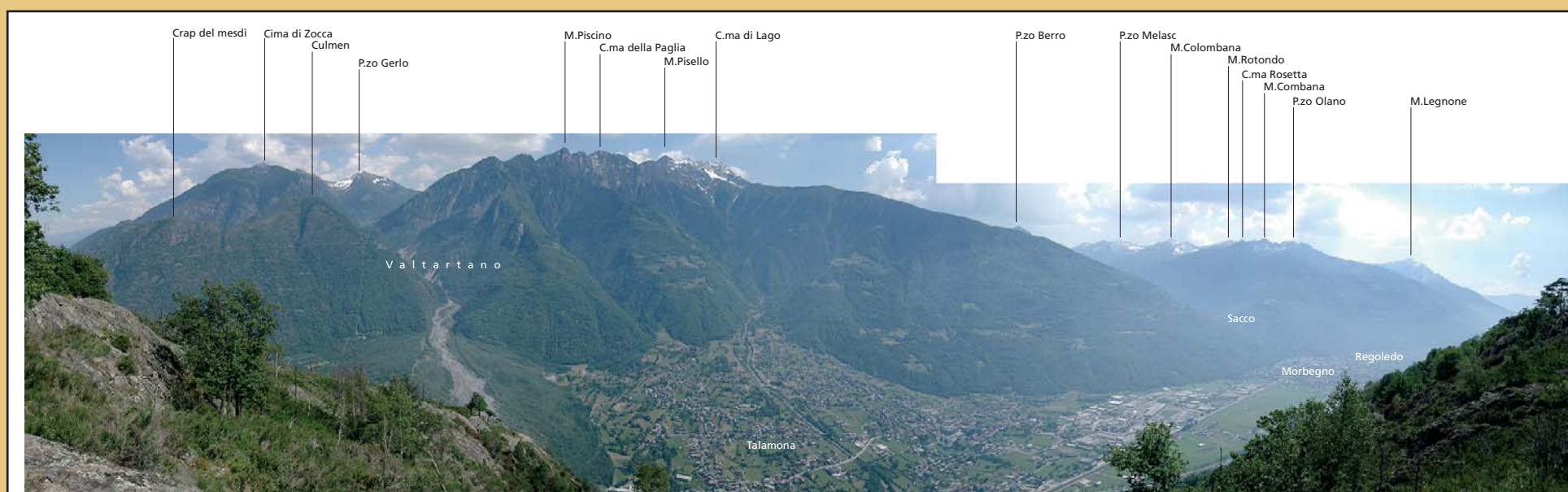
Culmine di Dazio ore 1



N° 1 Pannello stampato su Scotchprint 3M applicato su lastra di alluminio.
In questa pagina è riportata una bozza di come potrà presentarsi il pannello. Le riprese fotografiche saranno effettuate in una giornata estremamente limpida e i nomi identificativi saranno più particolareggiati.
N° 1 bacheca in legno larghezza 1,50 m



N° 1 Pannello stampato su Scotchprint 3M applicato su lastra di alluminio.
In questa pagina è riportata una bozza di come potrà presentarsi il pannello. Le riprese fotografiche saranno effettuate in una giornata estremamente limpida e i nomi identificativi saranno più particolareggiati.
N° 1 bacheca in legno di larghezza 1,50 m





N° 1 Pannello stampato su Scotchprint 3M applicato su lastra di alluminio.
In questa pagina è riportato una bozza di come potrà presentarsi il pannello. Le riprese fotografiche saranno effettuate in una giornata estremamente limpida e i nomi identificativi saranno più particolareggiati.
N° 1 bacheca in legno larghezza 1,50 m

